



PREFEITURA DE
OCARA
CUIDANDO DE QUEM PRECISA



6. PEÇAS GRÁFICAS

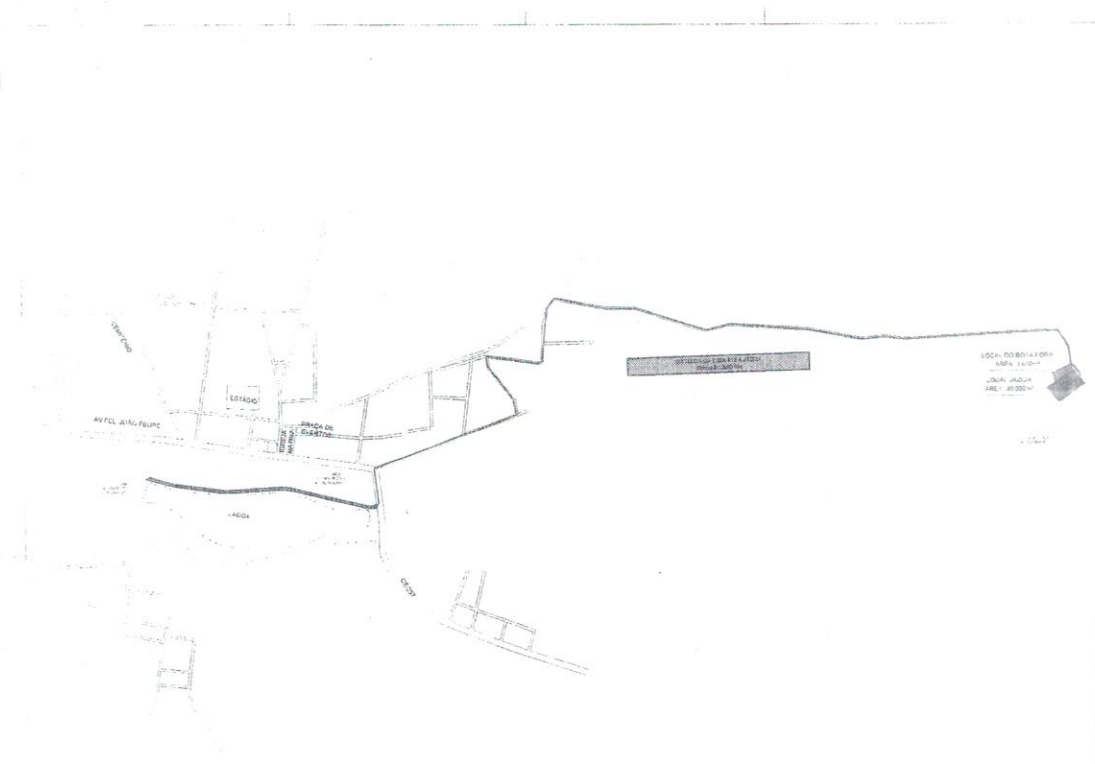


APROVAÇÃO:							
_____ PREFEITO		_____ PREFEITO					
LUIZ JOSÉ GONÇALVES PREFEITO MUNICIPAL DE OCARA							
	PREFEITURA MUNICIPAL DE OCARA		<table border="1"> <tr> <th>REFERENC</th> <th>PRESENCIA</th> </tr> <tr> <td>01/01</td> <td>01/0</td> </tr> </table>	REFERENC	PRESENCIA	01/01	01/0
	REFERENC	PRESENCIA					
01/01	01/0						
PAVIMENTAÇÃO EM PEDRA TOSCA - ALGODÃO (ANTORNO OESTE NO MUNICÍPIO DE OCARA-CE)							
PLANTA DE SITUAÇÃO COM DELIMITAÇÃO DA ÁREA MUNICIPALIZADA							
EPSCA:	Rua: AV. JOÃO GABRIEL, 100 - OCARA - CE						
PROJETO Nº:	L.P. 001/2014 - OCARA - CE	FOLHA Nº:					
MUNICÍPIO:	OCARA - CE	SEMEADORA:					
EXECUÇÃO:	FUNDOS:	DATA:					
Nº:	1 - PAV. ALGODÃO, PEDRA TOSCA	FOLHA:					





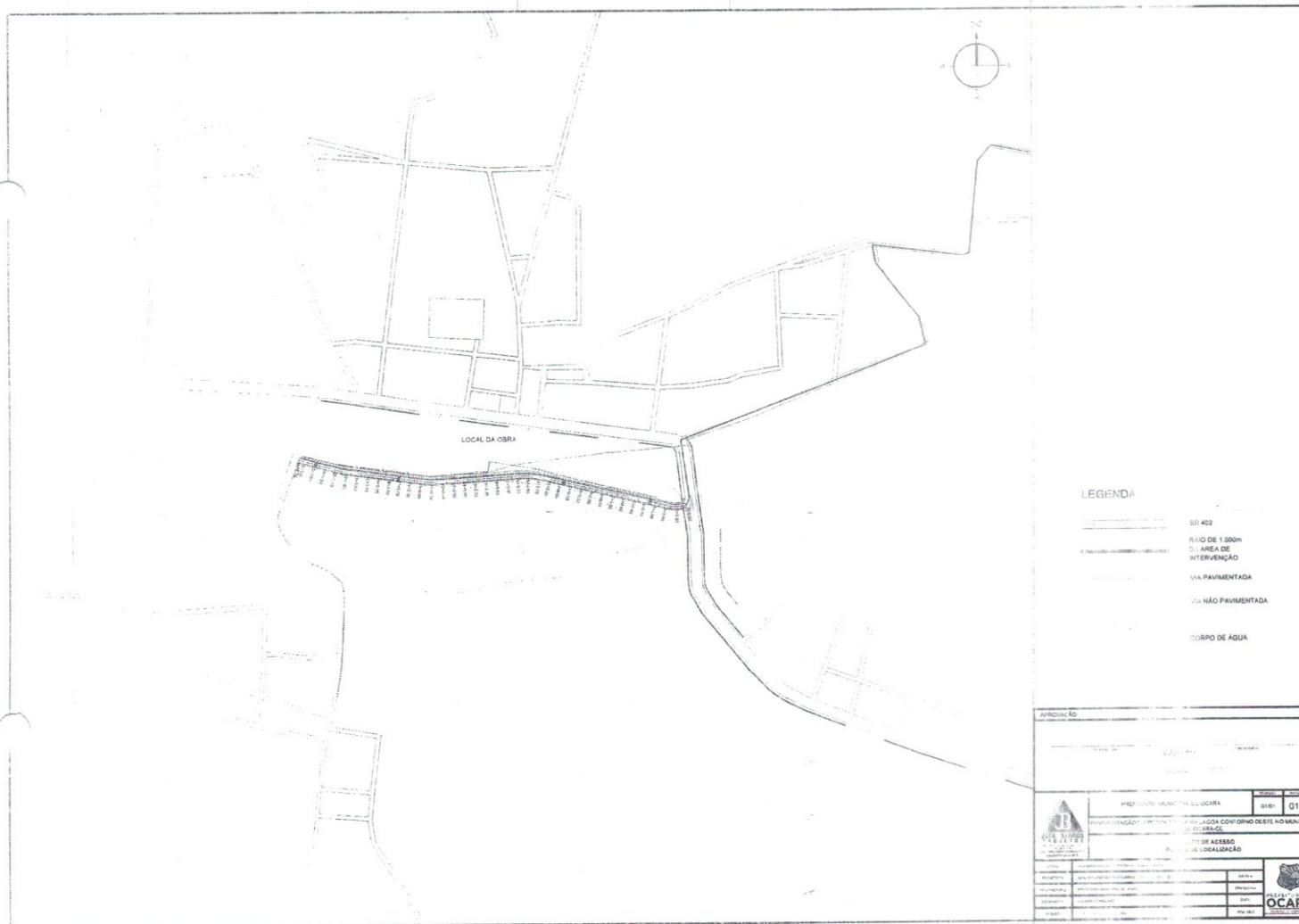
N



LEGENDA

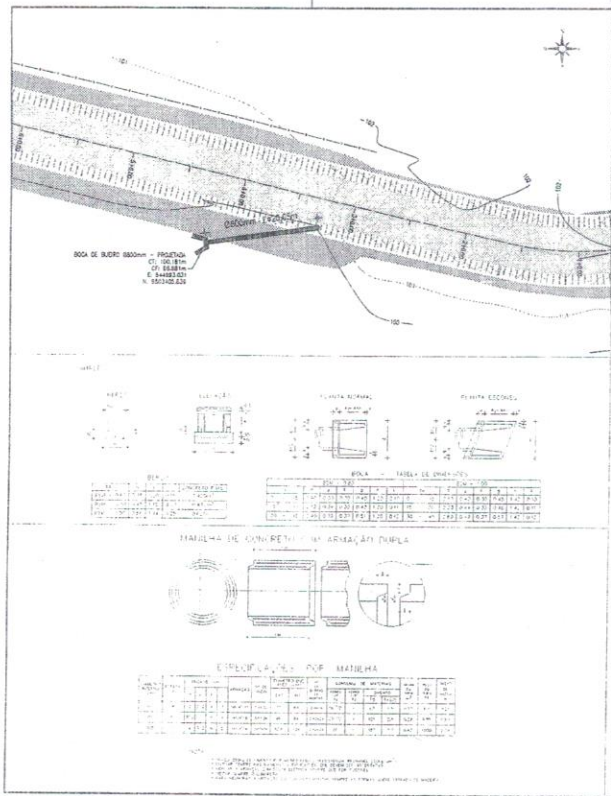
- DRENAGEM
- RUA (CORRELAÇÃO COM PLANTILHA)

APROVAÇÃO											
_____	_____										
_____	_____										
_____	_____										
_____	_____										
	PREFEITURA MUNICIPAL DE ITACARAMARA PLANTILHA DE DRENAGEM EM ALVENARIA CONFORME DESTE NO MUNICÍPIO DE ITACARAMARA LOCALIZAÇÃO										
<table border="1"> <tr><td>PROJETAÇÃO</td><td>DATA</td></tr> <tr><td>CONVERSÃO</td><td>REVISÃO</td></tr> <tr><td>REVISÃO</td><td>DATA</td></tr> <tr><td>REVISÃO</td><td>DATA</td></tr> <tr><td>REVISÃO</td><td>DATA</td></tr> </table>	PROJETAÇÃO	DATA	CONVERSÃO	REVISÃO	REVISÃO	DATA	REVISÃO	DATA	REVISÃO	DATA	 OCAR
PROJETAÇÃO	DATA										
CONVERSÃO	REVISÃO										
REVISÃO	DATA										
REVISÃO	DATA										
REVISÃO	DATA										





APROVAÇÃO:			
_____ PROJETA		_____ TÍTULO PAZ	
_____ PROJETA		_____ TÍTULO PAZ	
	PREFEITURA MUNICIPAL DE OCARA PAVIMENTAÇÃO EM PEDRA TOSCA A LUGA CONTORNO OESTE DO MUNICÍPIO DE OCARA-CE		TERMO 01/01
	PROJETO DE ARBÓREO LIMITE		PRANCA 02/10
EDIA JOTA BARROS PROJETO	PROJETA JOTA BARROS PROJETO	SELECIONA JOTA BARROS PROJETO	 PREFEITURA DE OCARA JOTA BARROS PROJETO



APROVAÇÃO:

PROPRIETÁRIO: *[Assinatura]* FISCALIZAÇÃO: _____


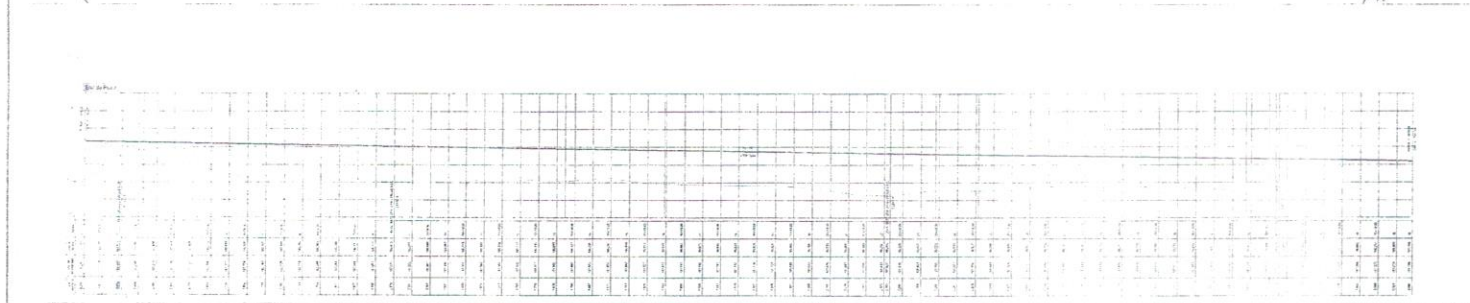
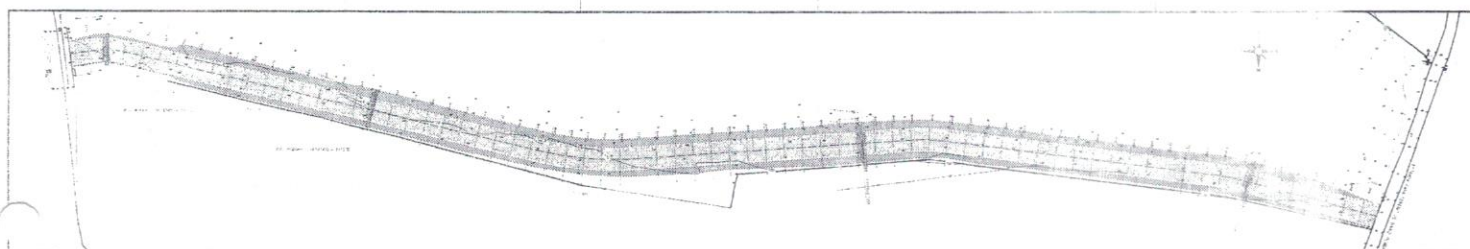
CLAYTON JOSÉ OLIVEIRA BARROS
 PROJETO DE DRENAGEM
 OBRAS DE 11/18/11

PREFEITURA MUNICIPAL DE OCARA	0101	0101
-------------------------------	------	------

PAVIMENTAÇÃO EM PEDRA TOSCA NA LAGOA CONTONHO OESTE NO MUNICÍPIO DE OCARA-CE

PROJETO DE DRENAGEM
PROJETO DE AMPLIAÇÃO DE BUEIRO - PLANTA BAIXA E DETALHES

LOCAL:	RUA WESLEY LAGOA TRONCO - OCARA - CE
PROJETA:	CLAYTON JOSÉ OLIVEIRA BARROS - CREA 12.416/01-CE
PROPRIETÁRIO:	PREFEITURA MUNICIPAL DE OCARA
DESENHISTA:	EDUARDO TORQUATO
ARQUIVO:	4 - REV. 000-004, 004, 004, 004
	FEV 2012



LEGENDA

PREFEITURA MUNICIPAL DE OCARA


PROVA DE TIPO DE TERRA VALLE DA CONTORNO CESTE NO MUNICÍPIO DE OCARA

PÚBLICO DE DESEMPENHO

PLANTAS DE PROJETO E SEÇÕES TRANSVERSAIS

PROJETO	PROJETO	PROJETO
PROJETO	PROJETO	PROJETO
PROJETO	PROJETO	PROJETO
PROJETO	PROJETO	PROJETO

OCARA



ALÍNEA	ESTACÃO	ALÍNEA	ESTACÃO	ALÍNEA	ESTACÃO
0+00	0+00	0+00	0+00	0+00	0+00
0+10	0+10	0+10	0+10	0+10	0+10
0+20	0+20	0+20	0+20	0+20	0+20
0+30	0+30	0+30	0+30	0+30	0+30
0+40	0+40	0+40	0+40	0+40	0+40
0+50	0+50	0+50	0+50	0+50	0+50
0+60	0+60	0+60	0+60	0+60	0+60
0+70	0+70	0+70	0+70	0+70	0+70
0+80	0+80	0+80	0+80	0+80	0+80
0+90	0+90	0+90	0+90	0+90	0+90
1+00	1+00	1+00	1+00	1+00	1+00
1+10	1+10	1+10	1+10	1+10	1+10
1+20	1+20	1+20	1+20	1+20	1+20
1+30	1+30	1+30	1+30	1+30	1+30
1+40	1+40	1+40	1+40	1+40	1+40
1+50	1+50	1+50	1+50	1+50	1+50
1+60	1+60	1+60	1+60	1+60	1+60
1+70	1+70	1+70	1+70	1+70	1+70
1+80	1+80	1+80	1+80	1+80	1+80
1+90	1+90	1+90	1+90	1+90	1+90
2+00	2+00	2+00	2+00	2+00	2+00
2+10	2+10	2+10	2+10	2+10	2+10
2+20	2+20	2+20	2+20	2+20	2+20
2+30	2+30	2+30	2+30	2+30	2+30
2+40	2+40	2+40	2+40	2+40	2+40
2+50	2+50	2+50	2+50	2+50	2+50
2+60	2+60	2+60	2+60	2+60	2+60
2+70	2+70	2+70	2+70	2+70	2+70
2+80	2+80	2+80	2+80	2+80	2+80
2+90	2+90	2+90	2+90	2+90	2+90
3+00	3+00	3+00	3+00	3+00	3+00
3+10	3+10	3+10	3+10	3+10	3+10
3+20	3+20	3+20	3+20	3+20	3+20
3+30	3+30	3+30	3+30	3+30	3+30
3+40	3+40	3+40	3+40	3+40	3+40
3+50	3+50	3+50	3+50	3+50	3+50
3+60	3+60	3+60	3+60	3+60	3+60
3+70	3+70	3+70	3+70	3+70	3+70
3+80	3+80	3+80	3+80	3+80	3+80
3+90	3+90	3+90	3+90	3+90	3+90
4+00	4+00	4+00	4+00	4+00	4+00
4+10	4+10	4+10	4+10	4+10	4+10
4+20	4+20	4+20	4+20	4+20	4+20
4+30	4+30	4+30	4+30	4+30	4+30
4+40	4+40	4+40	4+40	4+40	4+40
4+50	4+50	4+50	4+50	4+50	4+50
4+60	4+60	4+60	4+60	4+60	4+60
4+70	4+70	4+70	4+70	4+70	4+70
4+80	4+80	4+80	4+80	4+80	4+80
4+90	4+90	4+90	4+90	4+90	4+90
5+00	5+00	5+00	5+00	5+00	5+00
5+10	5+10	5+10	5+10	5+10	5+10
5+20	5+20	5+20	5+20	5+20	5+20
5+30	5+30	5+30	5+30	5+30	5+30
5+40	5+40	5+40	5+40	5+40	5+40
5+50	5+50	5+50	5+50	5+50	5+50
5+60	5+60	5+60	5+60	5+60	5+60
5+70	5+70	5+70	5+70	5+70	5+70
5+80	5+80	5+80	5+80	5+80	5+80
5+90	5+90	5+90	5+90	5+90	5+90

PROJETO DE OBRAS DE RECONSTRUÇÃO DE DRENAÇÃO URBANA

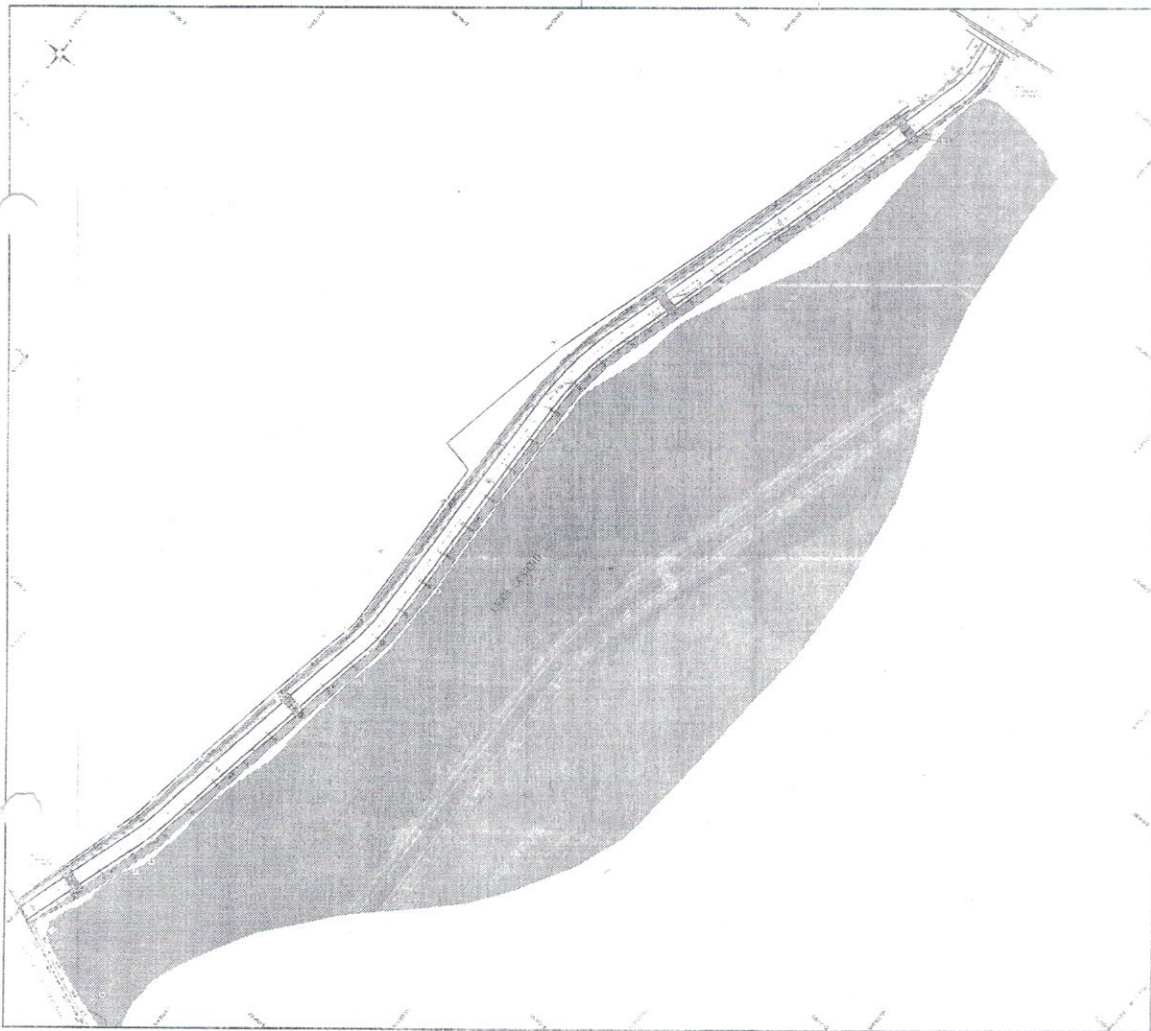
OCARA - PIAUÍ

02/03

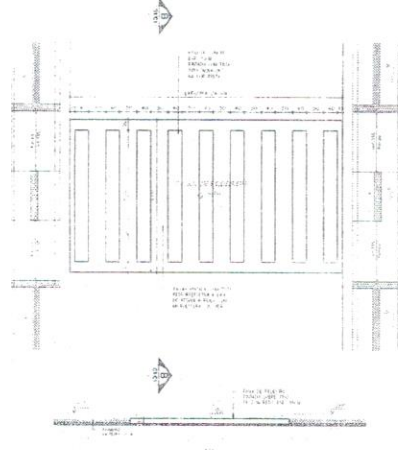
OCARA

SECRETARIA MUNICIPAL
 Nº 105
 R

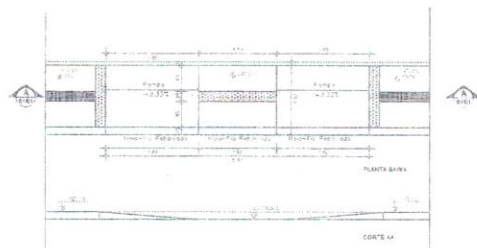




APROBADO	
[Signature]	
[Date]	
[Title]	
[Project Name]	
[Municipality]	
[C.D. No.]	
[Sector]	
[Other details]	
[Logos]	



01 DET. PLANTA BAIXA RAMPAS E FAIXAS DE PEDESTRE



04 DET. RAMPAS

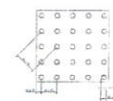


03 DET. DETALHE MEIO FIO



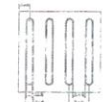
02 DET. SEÇÃO TRANSVERSAL

Sinalização tátil de alerta



Material	Quantidade
Placa de alerta	01
Placa de alerta com borda	01
Placa de alerta com seta	01
Placa de alerta com seta e seta	01
Placa de alerta com seta e seta	01

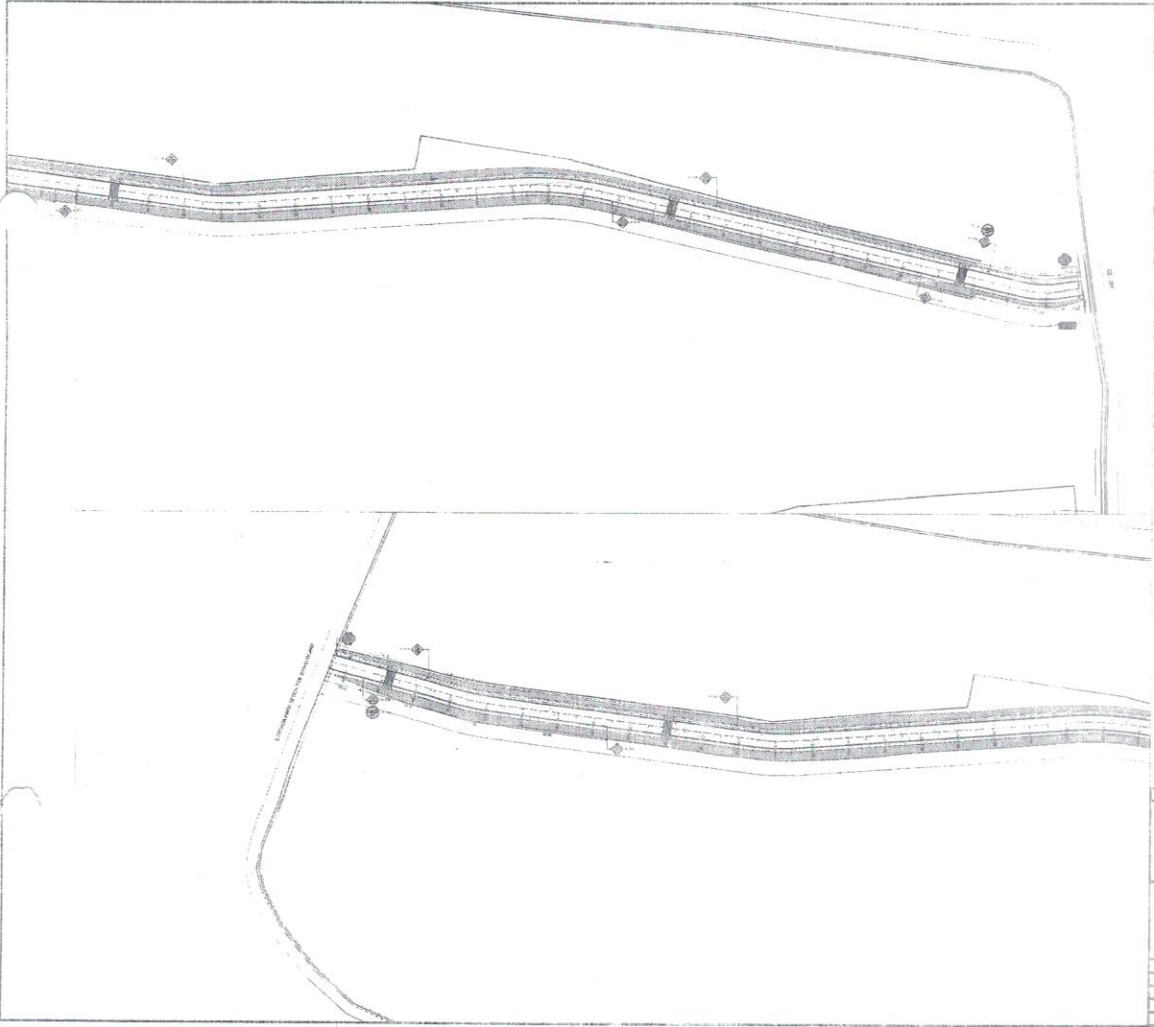
Sinalização tátil direcional



Material	Quantidade
Placa de alerta	01
Placa de alerta com borda	01
Placa de alerta com seta	01
Placa de alerta com seta e seta	01
Placa de alerta com seta e seta	01

05 DET. PISO PODOTÁTIL

APROVAÇÃO:	
PREFEITURA MUNICIPAL DE OCARA Rua S.D.O. 01 - Centro - Ocara - RJ CEP: 27.000-000	
	01/01 02/02
PAVIMENTAÇÃO EM PEDAÇOS ALTERNADOS AO TORNO CESTE NO MUNICÍPIO DE OCARA - RJ	
PROJETO GEOMÉTRICO PLANTAS E DETALHES	
TÍTULO: Rua S.D.O. 01 - Centro - Ocara - RJ	FOLHA:
PROJETO: Rua S.D.O. 01 - Centro - Ocara - RJ	INCLUSA
INDICATIVO: PREFEITURA MUNICIPAL DE OCARA	DATA:
ESCALA: 1:500 (TODAS)	FOLHA:
AUTORIZAÇÃO:	


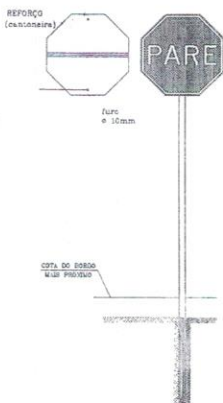


APROVAÇÃO		DATA	LOCAL
[Handwritten Signature]		01/02	OCARA
PRAZILISTAS - BARRAGEM DE OCARA REGULARIZAÇÃO DE LANTERNA NA LADOS GOVERNIO DESTE NO MUNICIPIO DE OCARA - GO.			
TIPO DE UTILIZACAO VARIA 10 - SINAL			
PROJETA	ESCALA		
APROVA		OCARA <small>MUNICIPIO DO OESTE PARANAENSE</small>	



PLACA DE REGULAMENTAÇÃO

PLACA DE REGULAMENTAÇÃO



1	100x100x10mm	ALUMINIO
2	100x100x10mm	ALUMINIO
3	100x100x10mm	ALUMINIO
4	100x100x10mm	ALUMINIO

ESPECIFICAÇÕES TIPOGRAFICAS:

- FONTE: helvética light.
- ALURA:
 - Tipo e nome(s): 4,6 cm
 - Numeração: 4,0 cm
 - CXP: 1,5 cm

MATERIAS:

- PLACA: chapas de aço galvanizado com pintura eletrolítica, com 0,65mm de espessura, na cor azul mineral - ref. Pantone 540-C.
- LETRAS: Vini adesivo - película reflexiva.
- POSTE: tubo de ferro galvanizado, espessura 3,0mm, diâmetro 2".
- ESTRUTURA DE FIXAÇÃO: cabeços de fixação das placas em estrutura de alumínio ou ferro fundido, galvanizado à quente.

02 IDENTIFICAÇÃO DE LOGRADOURO SEM ESCALA

PLACA DE ADVERTÊNCIA

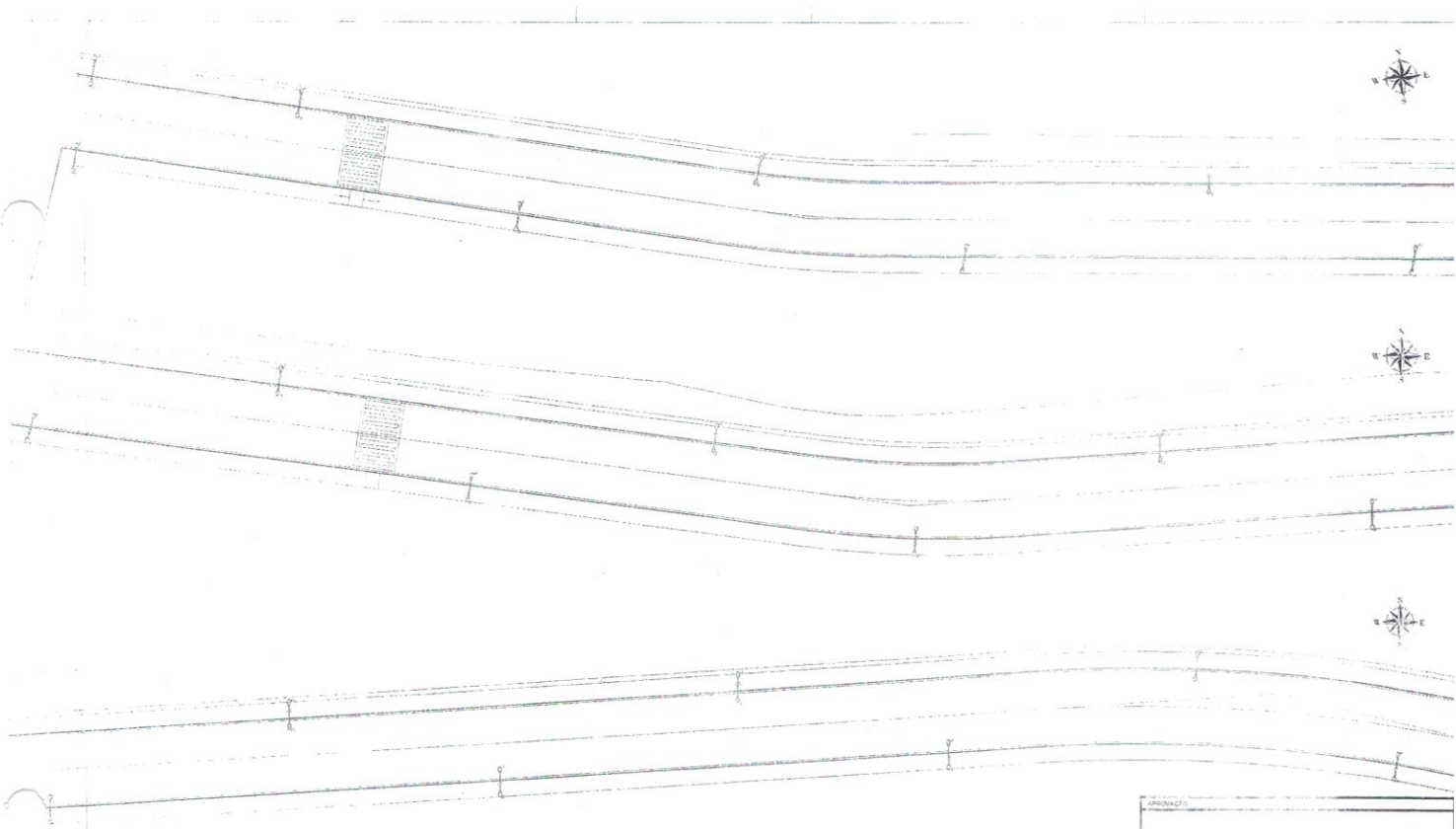


PLACA DE IDENTIFICAÇÃO DO LOGRADOURO



01 DETALHE DA FIXAÇÃO DAS PLACAS ESCALA 1/25

APROVAÇÃO:	
<p>_____</p> <p>_____</p> <p>_____</p>	
<p>PREFETURA MUNICIPAL DE OCARA</p> <p>0101 02/02</p>	
<p>PAVIMENTAÇÃO E RECONSTRUÇÃO DE CALÇADAS EM TORNO OESTE DO MUNICÍPIO DE OCARA-CE</p> <p>PROJETO DE IMPLANTAÇÃO DE PLACAS DE IDENTIFICAÇÃO DE LOGRADOUROS</p>	
<p>ELABORADO: [Nome]</p> <p>PROJETO: [Nome]</p> <p>REVISÃO: [Nome]</p> <p>APROVADO: [Nome]</p>	<p>PREFETURA DE OCARA</p> <p>MUNICÍPIO DE OCARA-CE</p>



POLO COM TUBO DE CIMENTO E CARRASCO DE ALUMINIO



PERCHES

PROPOSTA		01/02
PREFEITURA MUNICIPAL DE OCARA		
PARTICIPAÇÃO EM PLANO TERCIA NA LÍQUIDA CONVÊNIO DEBTE AO MUNICÍPIO		
INSTITUIÇÃO DE EDUCAÇÃO SUPERIOR		
INSTITUIÇÃO DE EDUCAÇÃO SUPERIOR		
OCARA		

