



APROVAÇÃO

05/11/2010
SECRETARIA MUNICIPAL DE OCARA



PREFEITURA MUNICIPAL DE OCARA

01/01

PLANTA DE SITUAÇÃO COM DELIMITAÇÃO DA ÁREA MUNICIPAL OCARA

DATA	01/01	01/01	01/01
PROJ. DE	OCARA		
PROJ. DE			
PROJ. DE			
PROJ. DE			
PROJ. DE			
PROJ. DE			
PROJ. DE			
PROJ. DE			
PROJ. DE			
PROJ. DE			
PROJ. DE			

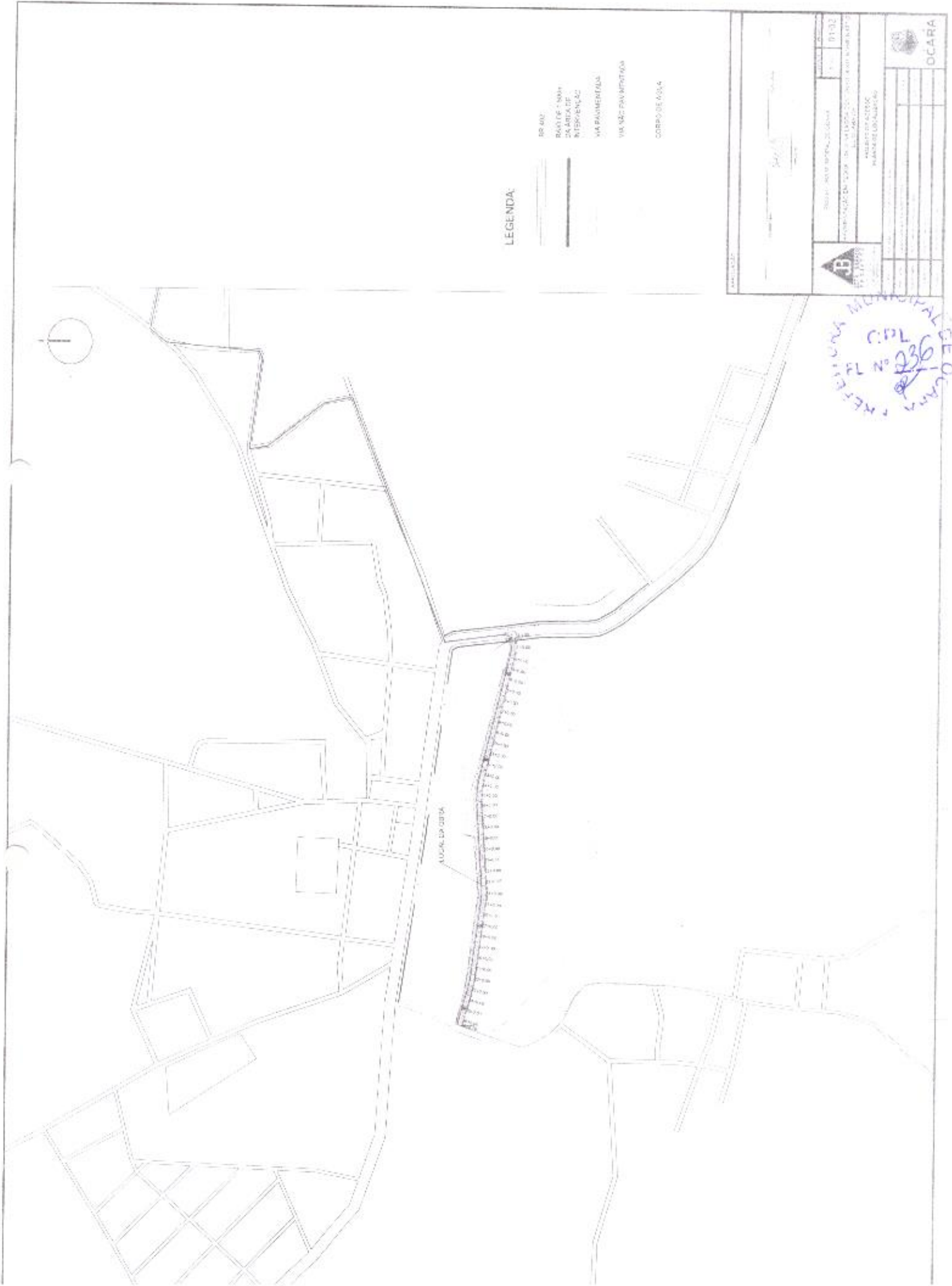
OCARA



INSTITUTO NACIONAL DE VIVIENDA (INVI)
 MINISTERIO DEL INTERIOR
 PLANEACIÓN Y POLÍTICA URBANA



 MUNICIPALIDAD MUNICIPAL DE OCCARA PLAN DE ORDENAMIENTO TERRITORIAL		N° 1171 DE 2012	
PLAN DE ORDENAMIENTO TERRITORIAL DE 2012		PLAN DE ORDENAMIENTO TERRITORIAL DE 2012	
PLAN DE ORDENAMIENTO TERRITORIAL DE 2012			
PLAN DE ORDENAMIENTO TERRITORIAL DE 2012			
PLAN DE ORDENAMIENTO TERRITORIAL DE 2012			
PLAN DE ORDENAMIENTO TERRITORIAL DE 2012			



LEGENDA:

- BO 401
- BAHIA - 1' N.M.H. DA ÁREA DE INTERVENÇÃO
- VIA PAVIMENTADA
- VIA NÃO PAVIMENTADA
- CORPO DE ÁGUA

<p>MUNICÍPIO DE OCARA</p>	<p>SECRETARIA MUNICIPAL DE OBRAS</p> <p>DEPARTAMENTO DE OBRAS</p> <p>PROJETO DE OBRAS</p>
	<p>PROJETO DE OBRAS</p> <p>PROJETO DE OBRAS</p> <p>PROJETO DE OBRAS</p>

RESOLUÇÃO MUNICIPAL Nº 236
 DE 12/08/2010
 OBRAS DE REFORMA E AMPLIAÇÃO DO SISTEMA DE DRENAGEM DA ÁREA DE INTERVENÇÃO DO LOTE Nº 100, SÍTIO DO AUCAL DA OITAVA, BARRIO DO AUCAL DA OITAVA, ZONA URBANA, MUNICÍPIO DE OCARA, ESTADO DO RIO GRANDE DO NORTE.

LIMITE DA FAIXA DE DOMÍNIO

CE - 257

EIXO DA RODOVIA CE-257

LIMITE DA FAIXA DE DOMÍNIO

15.00

15.00

APPROVAÇÃO:

[Assinatura]

[Assinatura]

PREFEITURA MUNICIPAL DE OCARA

02/02

PROJETO DE ACESSO

LIMITES

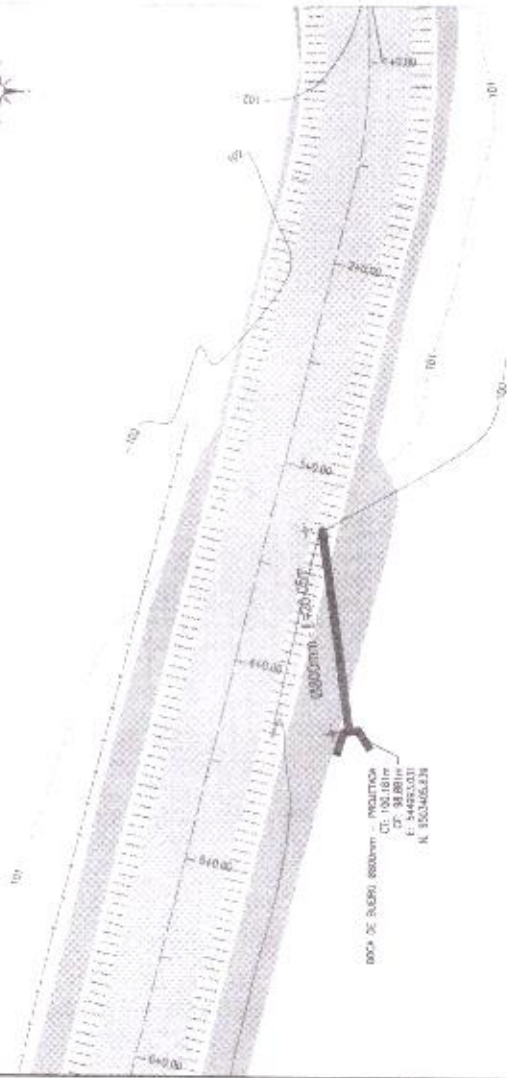
AB

NOTA: BOMBS


OCARA

1	PROJEÇÃO DA RUA	10.00
2	PROJEÇÃO DA RUA	10.00
3	PROJEÇÃO DA RUA	10.00
4	PROJEÇÃO DA RUA	10.00










APPROVAÇÃO:


 PREFEITURA MUNICIPAL DE OCARA

2020/12/01
 PREFEITURA MUNICIPAL DE OCARA - CE

 JOTA BARRIOS PROJETOS <small>PROJETO DE ARQUITETURA E ENGENHARIA</small>	PREFEITURA MUNICIPAL DE OCARA	
	01/01	01/01
PAVIMENTAÇÃO EM PEDRA TOSCA NA LAGOA CONTORNO OESTE NO MUNICÍPIO DE OCARA-CE		
PROJETO DE DRENAGEM		
PROJETO DE AMPLIAÇÃO DE BUEIRO - PLANTA BAIXA F. DETALHES		
LOCAL	PRAÇA DE LAGOA CONTORNO OESTE, OCARA, CE/CE	
TODOS/EM	VALOR/VALOR DE LICITAÇÃO/VALOR DE LICITAÇÃO	
PROPOSTOR	PREFEITURA MUNICIPAL DE OCARA	
AUTORIZAÇÃO	TERMO DE REFERÊNCIA	
PROJETO	PROJETO DE DRENAGEM	

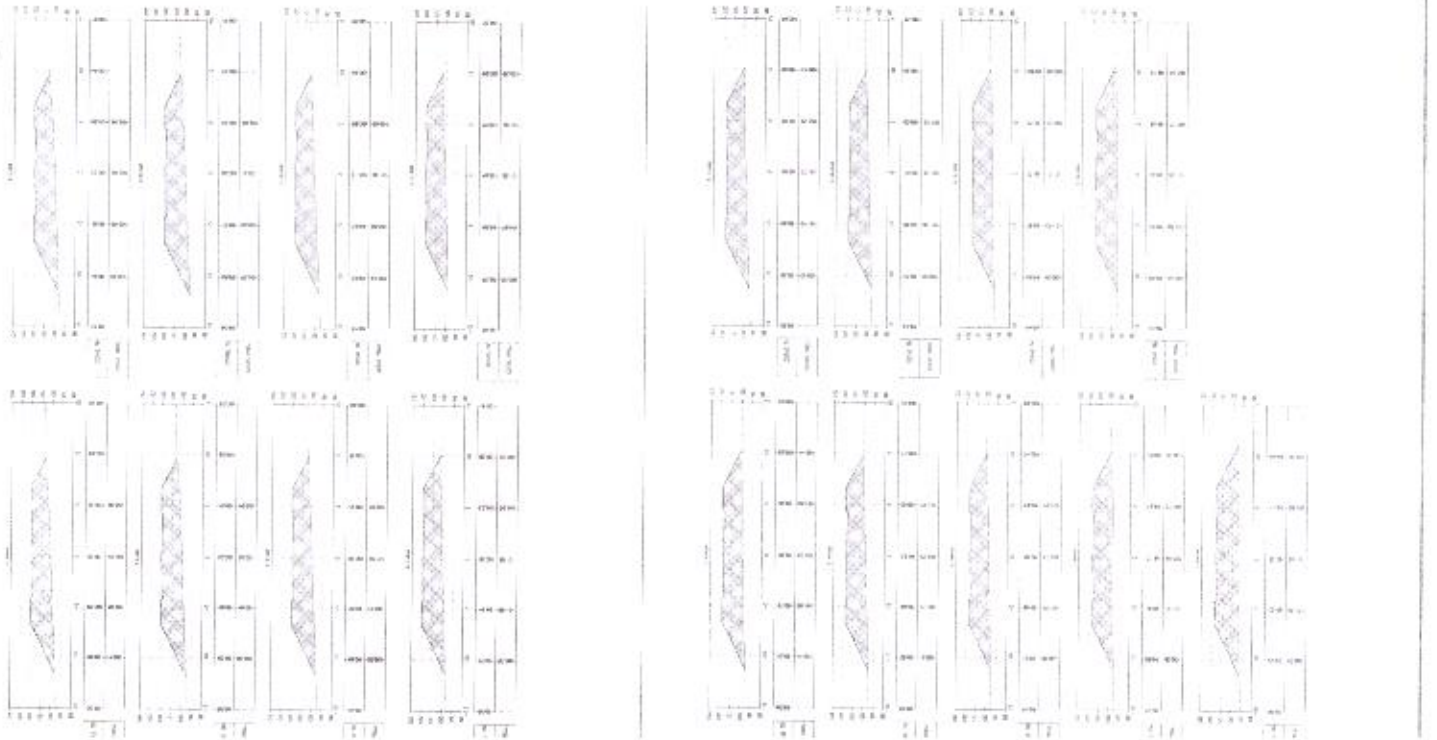
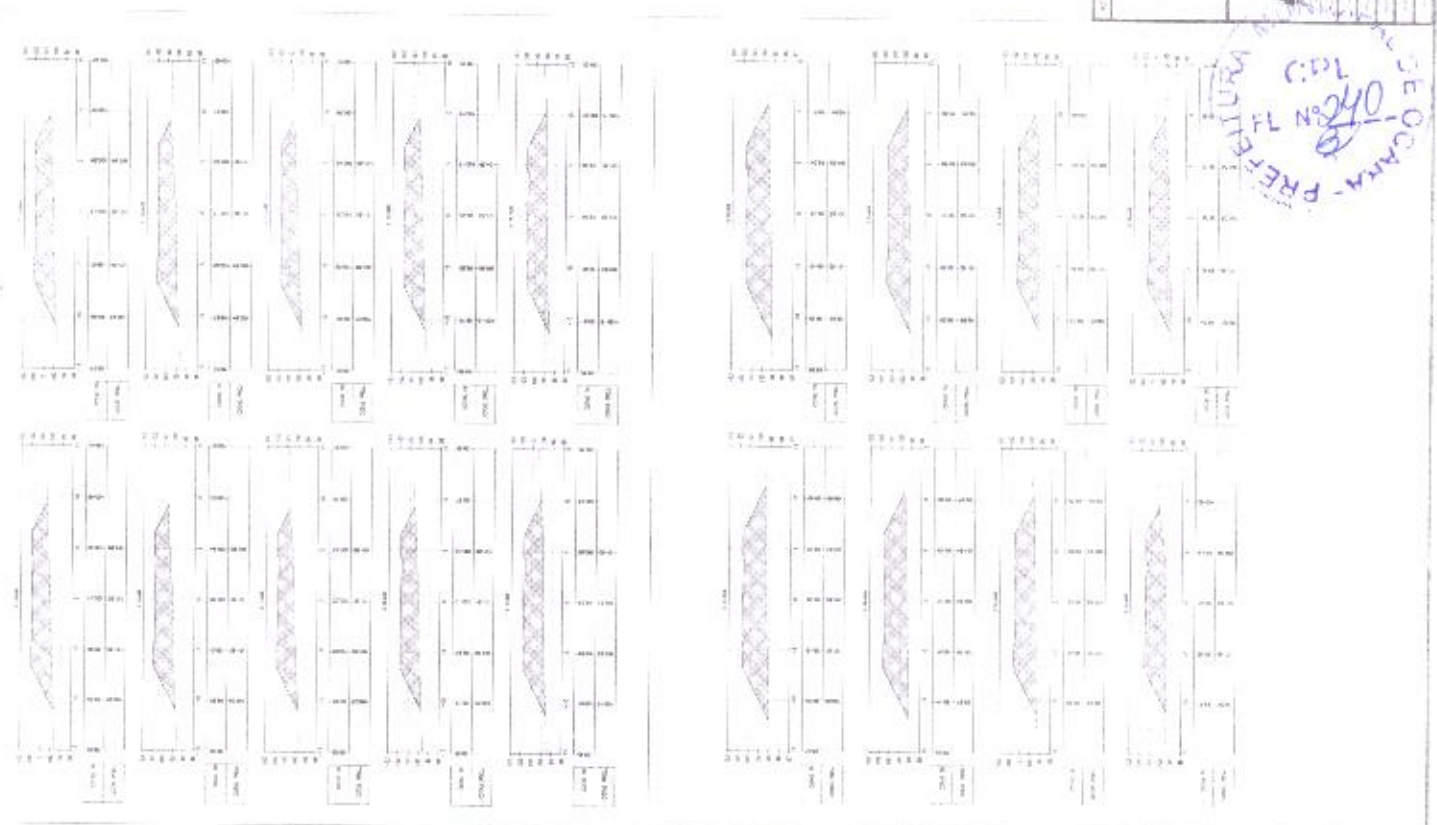




		0100 MUNICIPALIDAD DE OCARA DEPARTAMENTO DE OBRAS PÚBLICAS AV. SAN FRANCISCO DE ASIS, 1000 OCARA, CANTÓN OCARA, PROV. SUCUMBIOSI
NOMBRE DEL PROYECTO: NOMBRE DEL CLIENTE: NOMBRE DEL DISEÑADOR: NOMBRE DEL EJECUTOR:	FECHA: ESCALA:	OCARA

MUNICIPALIDAD DE OCARA
 C/DL N° 239
 2019

No	Tebal (cm)				Kondisi	Klasifikasi	Keterangan
	1	2	3	4			
1	10	10	10	10
2	10	10	10	10
3	10	10	10	10
4	10	10	10	10
5	10	10	10	10
6	10	10	10	10
7	10	10	10	10
8	10	10	10	10
9	10	10	10	10
10	10	10	10	10
11	10	10	10	10
12	10	10	10	10
13	10	10	10	10
14	10	10	10	10
15	10	10	10	10
16	10	10	10	10
17	10	10	10	10
18	10	10	10	10
19	10	10	10	10
20	10	10	10	10
21	10	10	10	10
22	10	10	10	10
23	10	10	10	10
24	10	10	10	10
25	10	10	10	10
26	10	10	10	10
27	10	10	10	10
28	10	10	10	10
29	10	10	10	10
30	10	10	10	10
31	10	10	10	10
32	10	10	10	10
33	10	10	10	10
34	10	10	10	10
35	10	10	10	10
36	10	10	10	10
37	10	10	10	10
38	10	10	10	10
39	10	10	10	10
40	10	10	10	10
41	10	10	10	10
42	10	10	10	10
43	10	10	10	10
44	10	10	10	10
45	10	10	10	10
46	10	10	10	10
47	10	10	10	10
48	10	10	10	10
49	10	10	10	10
50	10	10	10	10



OCARA

PEMERINTAH KABUPATEN OCARA
 DINAS PERENCANAAN DAN KEBANGSAHANSISWAAN
 JALAN SUDIRMAN NO. 100, KOTA OCARA, KABUPATEN OCARA, SUMBAWA, NUSA TENGGARA BARU

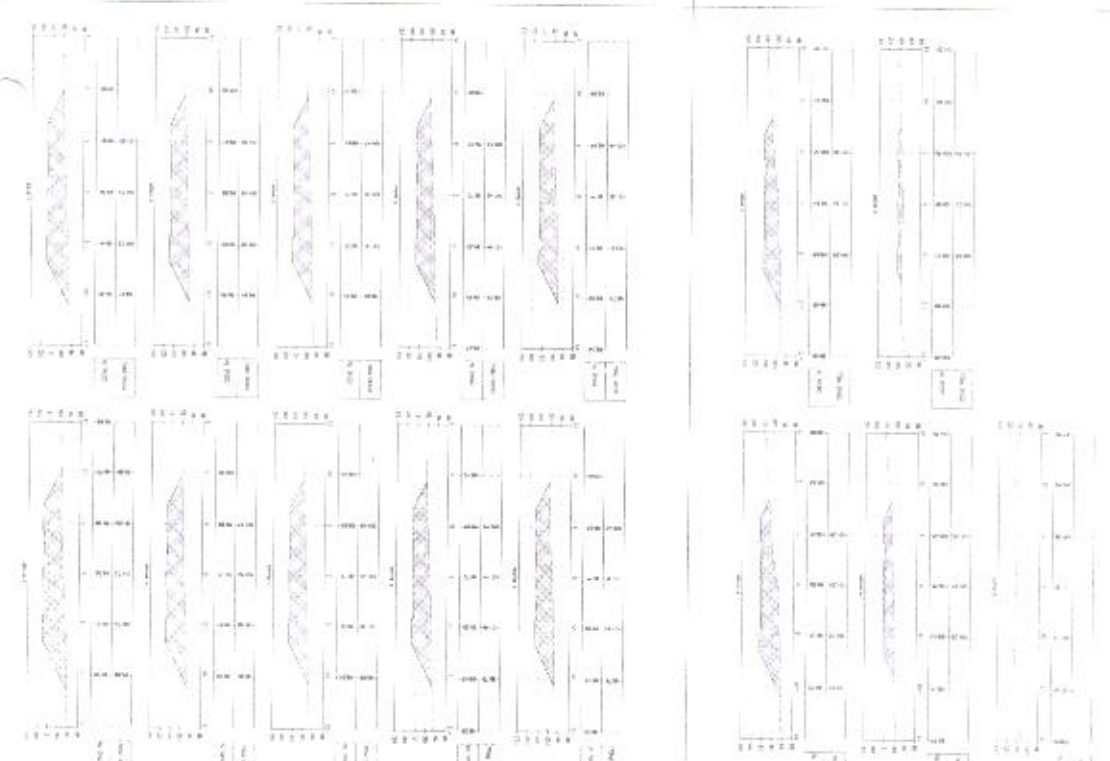
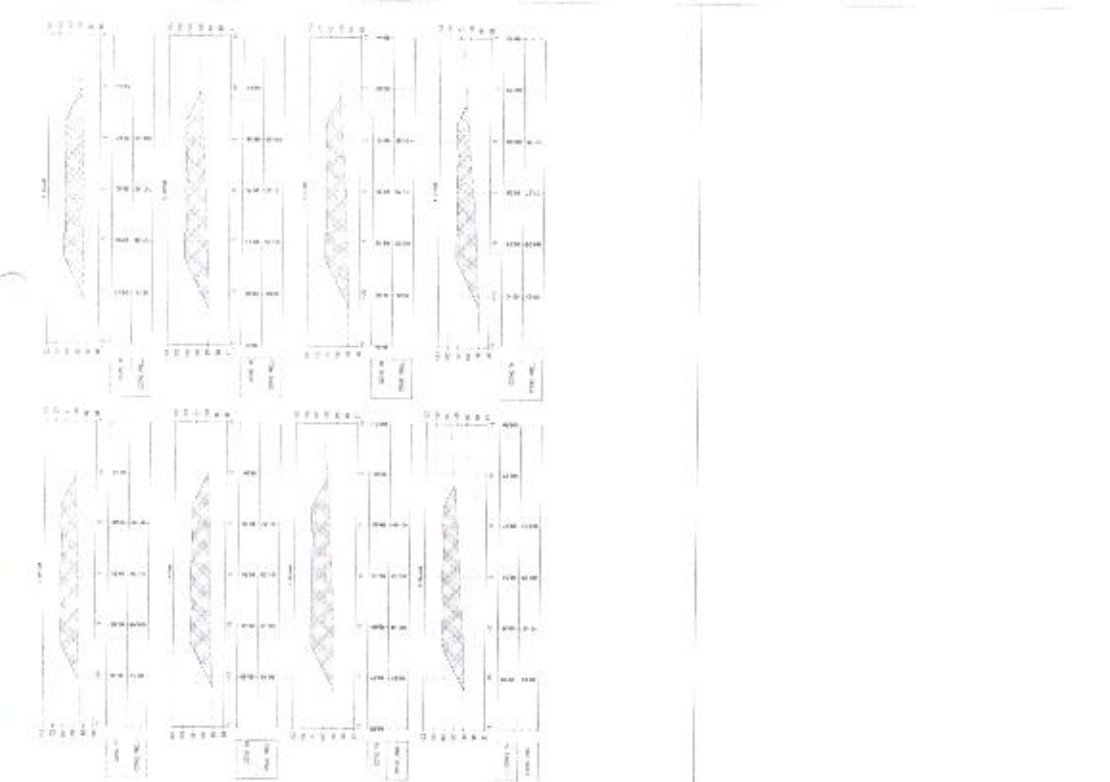
NO. 0200

WILAYAH KERJA PEMERINTAH KABUPATEN OCARA
 KANTOR KABUPATEN OCARA
 JALAN SUDIRMAN NO. 100, KOTA OCARA, KABUPATEN OCARA, SUMBAWA, NUSA TENGGARA BARU

PREFEKTUR
 07/08/2015

Grate 18 Length

Grate No.	Area (sq. ft.)	Perimeter (ft.)	Volume (cu. ft.)	Weight (lbs.)	Notes
1000	1.00	12.00	1.00	12.00	
1001	1.00	12.00	1.00	12.00	
1002	1.00	12.00	1.00	12.00	
1003	1.00	12.00	1.00	12.00	
1004	1.00	12.00	1.00	12.00	
1005	1.00	12.00	1.00	12.00	
1006	1.00	12.00	1.00	12.00	
1007	1.00	12.00	1.00	12.00	
1008	1.00	12.00	1.00	12.00	
1009	1.00	12.00	1.00	12.00	
1010	1.00	12.00	1.00	12.00	
1011	1.00	12.00	1.00	12.00	
1012	1.00	12.00	1.00	12.00	
1013	1.00	12.00	1.00	12.00	
1014	1.00	12.00	1.00	12.00	
1015	1.00	12.00	1.00	12.00	
1016	1.00	12.00	1.00	12.00	
1017	1.00	12.00	1.00	12.00	
1018	1.00	12.00	1.00	12.00	
1019	1.00	12.00	1.00	12.00	
1020	1.00	12.00	1.00	12.00	
1021	1.00	12.00	1.00	12.00	
1022	1.00	12.00	1.00	12.00	
1023	1.00	12.00	1.00	12.00	
1024	1.00	12.00	1.00	12.00	
1025	1.00	12.00	1.00	12.00	
1026	1.00	12.00	1.00	12.00	
1027	1.00	12.00	1.00	12.00	
1028	1.00	12.00	1.00	12.00	
1029	1.00	12.00	1.00	12.00	
1030	1.00	12.00	1.00	12.00	
1031	1.00	12.00	1.00	12.00	
1032	1.00	12.00	1.00	12.00	
1033	1.00	12.00	1.00	12.00	
1034	1.00	12.00	1.00	12.00	
1035	1.00	12.00	1.00	12.00	
1036	1.00	12.00	1.00	12.00	
1037	1.00	12.00	1.00	12.00	
1038	1.00	12.00	1.00	12.00	
1039	1.00	12.00	1.00	12.00	
1040	1.00	12.00	1.00	12.00	
1041	1.00	12.00	1.00	12.00	
1042	1.00	12.00	1.00	12.00	
1043	1.00	12.00	1.00	12.00	
1044	1.00	12.00	1.00	12.00	
1045	1.00	12.00	1.00	12.00	
1046	1.00	12.00	1.00	12.00	
1047	1.00	12.00	1.00	12.00	
1048	1.00	12.00	1.00	12.00	
1049	1.00	12.00	1.00	12.00	
1050	1.00	12.00	1.00	12.00	
1051	1.00	12.00	1.00	12.00	
1052	1.00	12.00	1.00	12.00	
1053	1.00	12.00	1.00	12.00	
1054	1.00	12.00	1.00	12.00	
1055	1.00	12.00	1.00	12.00	
1056	1.00	12.00	1.00	12.00	
1057	1.00	12.00	1.00	12.00	
1058	1.00	12.00	1.00	12.00	
1059	1.00	12.00	1.00	12.00	
1060	1.00	12.00	1.00	12.00	
1061	1.00	12.00	1.00	12.00	
1062	1.00	12.00	1.00	12.00	
1063	1.00	12.00	1.00	12.00	
1064	1.00	12.00	1.00	12.00	
1065	1.00	12.00	1.00	12.00	
1066	1.00	12.00	1.00	12.00	
1067	1.00	12.00	1.00	12.00	
1068	1.00	12.00	1.00	12.00	
1069	1.00	12.00	1.00	12.00	
1070	1.00	12.00	1.00	12.00	
1071	1.00	12.00	1.00	12.00	
1072	1.00	12.00	1.00	12.00	
1073	1.00	12.00	1.00	12.00	
1074	1.00	12.00	1.00	12.00	
1075	1.00	12.00	1.00	12.00	
1076	1.00	12.00	1.00	12.00	
1077	1.00	12.00	1.00	12.00	
1078	1.00	12.00	1.00	12.00	
1079	1.00	12.00	1.00	12.00	
1080	1.00	12.00	1.00	12.00	
1081	1.00	12.00	1.00	12.00	
1082	1.00	12.00	1.00	12.00	
1083	1.00	12.00	1.00	12.00	
1084	1.00	12.00	1.00	12.00	
1085	1.00	12.00	1.00	12.00	
1086	1.00	12.00	1.00	12.00	
1087	1.00	12.00	1.00	12.00	
1088	1.00	12.00	1.00	12.00	
1089	1.00	12.00	1.00	12.00	
1090	1.00	12.00	1.00	12.00	
1091	1.00	12.00	1.00	12.00	
1092	1.00	12.00	1.00	12.00	
1093	1.00	12.00	1.00	12.00	
1094	1.00	12.00	1.00	12.00	
1095	1.00	12.00	1.00	12.00	
1096	1.00	12.00	1.00	12.00	
1097	1.00	12.00	1.00	12.00	
1098	1.00	12.00	1.00	12.00	
1099	1.00	12.00	1.00	12.00	
1100	1.00	12.00	1.00	12.00	

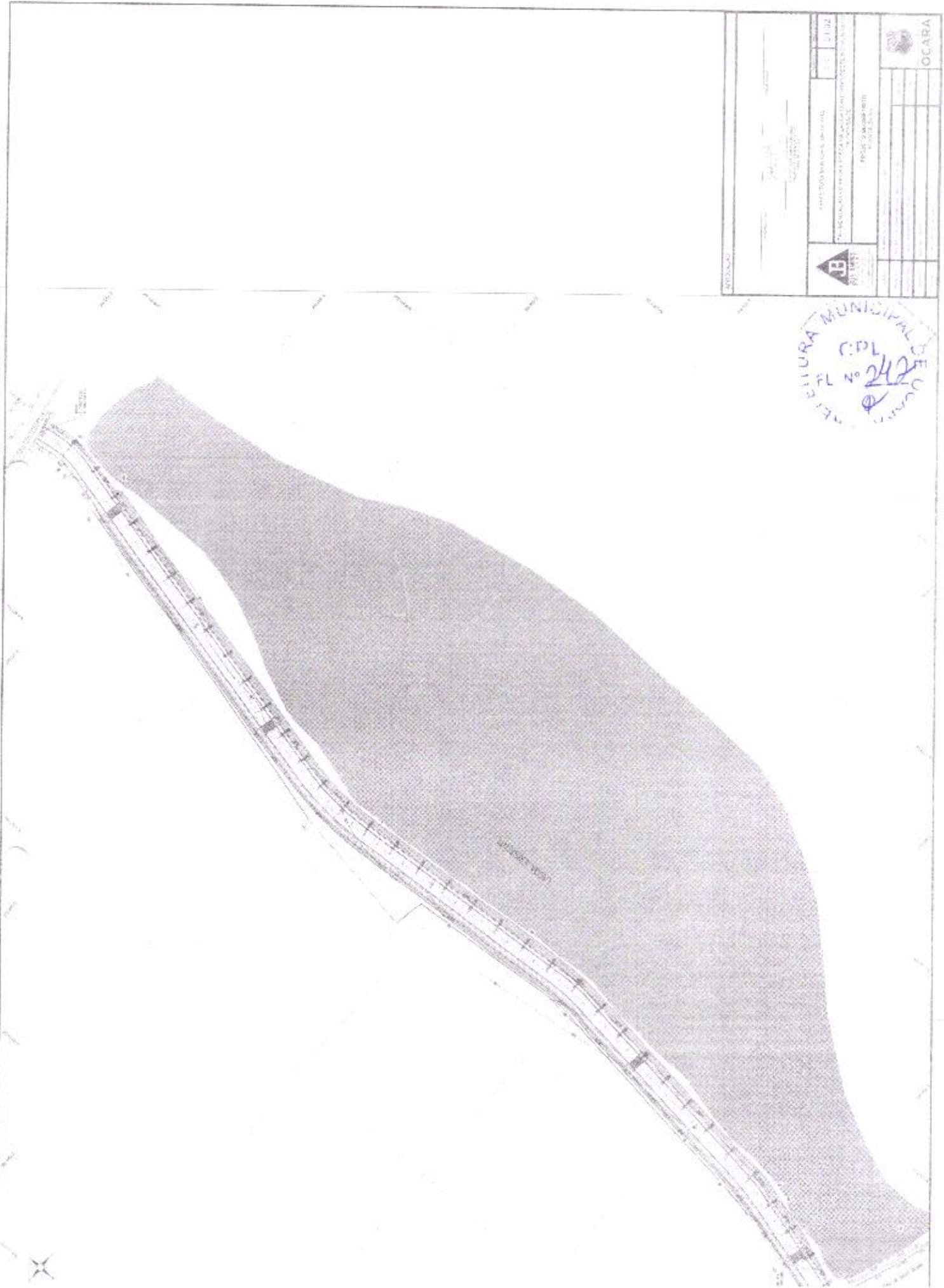


DEPARTMENT OF PUBLIC WORKS AND ENGINEERING
 MUNICIPAL ENGINEER
 1000 ...
 ...
 ...

MUNICIPAL ENGINEER
 ...
 ...

PROJECT NO.	...
DATE	...
SCALE	...
DRAWN BY	...
CHECKED BY	...
APPROVED BY	...
DATE	...

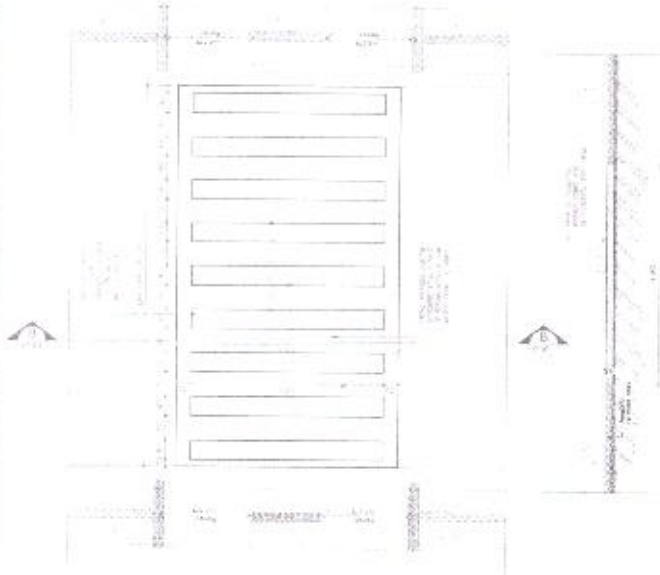
OCARA




INSTITUCIÓN: INSTITUCIÓN NACIONAL DE VIALIDAD		FECHA: 01/03/2012	
PROYECTO: PROYECTO DE OBRAS DE RECONSTRUCCIÓN DEL PASEO DE LA LIBERTAD EN LA CIUDAD DE OCARA		AUTOR: INVIAS	
PROYECTO DE OBRAS DE RECONSTRUCCIÓN DEL PASEO DE LA LIBERTAD EN LA CIUDAD DE OCARA		PROYECTO DE OBRAS DE RECONSTRUCCIÓN DEL PASEO DE LA LIBERTAD EN LA CIUDAD DE OCARA	
PROYECTO DE OBRAS DE RECONSTRUCCIÓN DEL PASEO DE LA LIBERTAD EN LA CIUDAD DE OCARA		PROYECTO DE OBRAS DE RECONSTRUCCIÓN DEL PASEO DE LA LIBERTAD EN LA CIUDAD DE OCARA	
PROYECTO DE OBRAS DE RECONSTRUCCIÓN DEL PASEO DE LA LIBERTAD EN LA CIUDAD DE OCARA		PROYECTO DE OBRAS DE RECONSTRUCCIÓN DEL PASEO DE LA LIBERTAD EN LA CIUDAD DE OCARA	
PROYECTO DE OBRAS DE RECONSTRUCCIÓN DEL PASEO DE LA LIBERTAD EN LA CIUDAD DE OCARA		PROYECTO DE OBRAS DE RECONSTRUCCIÓN DEL PASEO DE LA LIBERTAD EN LA CIUDAD DE OCARA	
PROYECTO DE OBRAS DE RECONSTRUCCIÓN DEL PASEO DE LA LIBERTAD EN LA CIUDAD DE OCARA		PROYECTO DE OBRAS DE RECONSTRUCCIÓN DEL PASEO DE LA LIBERTAD EN LA CIUDAD DE OCARA	
PROYECTO DE OBRAS DE RECONSTRUCCIÓN DEL PASEO DE LA LIBERTAD EN LA CIUDAD DE OCARA		PROYECTO DE OBRAS DE RECONSTRUCCIÓN DEL PASEO DE LA LIBERTAD EN LA CIUDAD DE OCARA	
PROYECTO DE OBRAS DE RECONSTRUCCIÓN DEL PASEO DE LA LIBERTAD EN LA CIUDAD DE OCARA		PROYECTO DE OBRAS DE RECONSTRUCCIÓN DEL PASEO DE LA LIBERTAD EN LA CIUDAD DE OCARA	

MUNICIPALIDAD DE OCARA
 C/DL
 Nº 242
 [Signature]

OCARA



01 DET. PLANTA BANDA RAMPAS E FAIXA DE INTERSITIO




04 DET. RAMPA




03 DET. DETALHE MEIO RIO

Sinalização 10% de declive

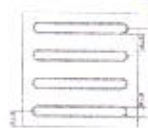


RUA S.D.O. 01



02 ALCANTARÃO TRANSVERSAL

Sinalização 10% de declive



Item	Descrição	Quantidade	Unidade
1	Módulo de sinalização	10	m²
2	... (illegible)

APPROVAÇÃO

PROJETO GEOMÉTRICO PLANTA DE DETALHES

MUNICÍPIO DE OCARA

PROJETO DE APROVAÇÃO EM PEDRA TOSA NA RUA S.D.O. 01 - OCARA - RJ

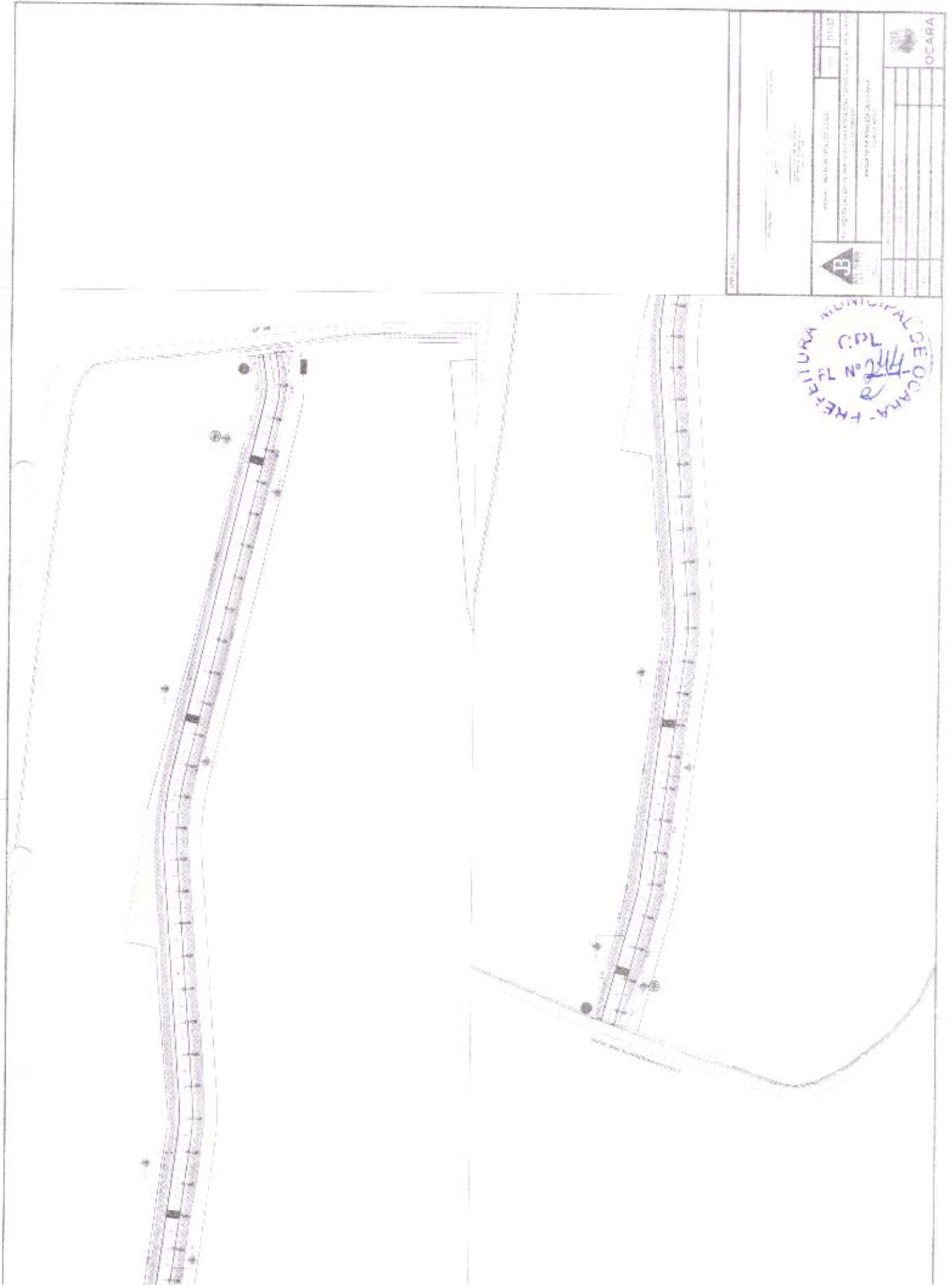
DATA: 02/02

PROJETO GEOMÉTRICO PLANTA DE DETALHES

OCARA



05 DESENHADO

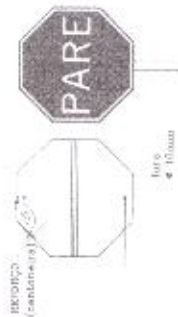


PREFEITURA MUNICIPAL DE OCARA
 Nº 173/2010
 2010

OCARA

PROJETO DE OBRAS DE REFORMA E AMPLIAÇÃO DO SISTEMA DE DRENAGEM URBANO DO BARRIO SÃO CARLOS - OCARA - SP Nº 173/2010	
DATA DE EMISSÃO: 2010	Nº DE LICENÇA: 01/102
PROJETO DE OBRAS DE REFORMA E AMPLIAÇÃO DO SISTEMA DE DRENAGEM URBANO DO BARRIO SÃO CARLOS - OCARA - SP Nº 173/2010	
PROPOSTA DE LICITAÇÃO Nº 003/2010 DATA DE RECEBIMENTO: 2010	

PLACA DE REGULAMENTAÇÃO



TIPO	DESCRIÇÃO	COMPRIMENTO	LARGURA	ESPESURA	CONTEÚDO
1	PLACA DE REGULAMENTAÇÃO	100	100	3	1
2	PLACA DE REGULAMENTAÇÃO	100	100	3	1

ESPECIFICAÇÕES TÉCNICAS

EMULSIONES TIPO F90
 ALTURA: 100 cm
 Largura: 100 cm
 Espessura: 3 mm

MATERIAIS

PLACA: placa de alumínio anodizado com pintura eletrolítica com 0,50 mm de espessura no 6063 Al-Mg-Si (ref. Padrão 540-C).
 LETRAS: em alumínio anodizado ou placa reflexiva.
 PÓSTO: tubo de ferro galvanizado, espessura 3,0 mm diâmetro 2".
 ESTRUTURA DE FIXAÇÃO: chapéus de fixação tipo pás em alumínio de extrusão de tipo fundido, galvanizado a quente.




02 IDENTIFICAÇÃO DE LOGRADOURO

SEM 05/2014

PLACA DE ADVERTÊNCIA



PLACA DE IDENTIFICAÇÃO DO LOGRADOURO



01 DETALHE DA LIGAÇÃO DAS PLACAS

SEM 05/2014



APROVAÇÃO: _____

PROJETO DE REALIZAÇÃO VIÁRIA DE TALUDES DEFINITIVOS

PROJETO	PROJETO DE REALIZAÇÃO VIÁRIA DE TALUDES DEFINITIVOS
CLIENTE	PREFEITURA MUNICIPAL DE OCARA
DATA	02/10/2014
LOCAL	PAVIMENTAÇÃO EM PEDRA DE RIOS NA AGUAÇÃO DO LADO OESTE DO MUNICÍPIO DE OCARA

PROJETO DE REALIZAÇÃO VIÁRIA DE TALUDES DEFINITIVOS

PROJETO	PROJETO DE REALIZAÇÃO VIÁRIA DE TALUDES DEFINITIVOS
CLIENTE	PREFEITURA MUNICIPAL DE OCARA
DATA	02/10/2014
LOCAL	PAVIMENTAÇÃO EM PEDRA DE RIOS NA AGUAÇÃO DO LADO OESTE DO MUNICÍPIO DE OCARA



PROYECTO DE OBRAS DE RECONSTRUCCION DEL MUNICIPIO DE OCARA

PROYECTO DE OBRAS DE RECONSTRUCCION DEL MUNICIPIO DE OCARA

OCARA

PROYECTO DE OBRAS DE RECONSTRUCCION DEL MUNICIPIO DE OCARA	PROYECTO DE OBRAS DE RECONSTRUCCION DEL MUNICIPIO DE OCARA	PROYECTO DE OBRAS DE RECONSTRUCCION DEL MUNICIPIO DE OCARA	PROYECTO DE OBRAS DE RECONSTRUCCION DEL MUNICIPIO DE OCARA
PROYECTO DE OBRAS DE RECONSTRUCCION DEL MUNICIPIO DE OCARA	PROYECTO DE OBRAS DE RECONSTRUCCION DEL MUNICIPIO DE OCARA	PROYECTO DE OBRAS DE RECONSTRUCCION DEL MUNICIPIO DE OCARA	PROYECTO DE OBRAS DE RECONSTRUCCION DEL MUNICIPIO DE OCARA
PROYECTO DE OBRAS DE RECONSTRUCCION DEL MUNICIPIO DE OCARA	PROYECTO DE OBRAS DE RECONSTRUCCION DEL MUNICIPIO DE OCARA	PROYECTO DE OBRAS DE RECONSTRUCCION DEL MUNICIPIO DE OCARA	PROYECTO DE OBRAS DE RECONSTRUCCION DEL MUNICIPIO DE OCARA

PREFECTURA MUNICIPAL DE OCARA
KMO Nº 747
TPO

OCARA